





**Distinción al Maestro**  
**JACQUES JEAN APRILE-GNISET**

**RETEC**

Red Internacional de Estudios sobre Territorio y Cultura



**Distinción al Maestro**  
**JACQUES JEAN APRILE-GNISET**

**RETEC**

Red Internacional de Estudios sobre Territorio y Cultura



© **Distinción al Maestro**  
JACQUES JEAN APRILE-GNISET

**Unica edicion: septiembre 2013, Goiás, Santiago de Chile, Bogotá, Manizales, Riohacha, Mérida, Buenos Aires, México D.F., Texcoco, Puebla, Xalapa, Madrid, Paris**

**Derechos reservados para todas las ediciones en castellano**

© Edición RETEC

correo electronico: [retec@ichs.co](mailto:retec@ichs.co)

[http: // www.icsh.co](http://www.icsh.co)

Deposito Legal: 09-25-0002013

Diseño y Diagramación: Mario Buchely Diseñador Gráfico  
Email: [mariobucheli@gmail.com](mailto:mariobucheli@gmail.com)

Impreso por: Capital Graphic

Impreso en Manizales Colombia.

Queda prohibida la reproduccion parcial o total por cualquier medio de impresion, en forma identica, extractada o modificada de esta versión castellana de la obra



# REVOLUTIONARY PARIS





## Índice

Jacques Aprile-Gnisset Semblanza .....	13
Presentación María García Alonso .....	23
El libro de todos los colores de la tierra .....	26
Habitats y sociedades del pacífico .....	29
Comunidades negras en el pacífico colombiano .....	111



## Jacques Aprile-Gnisset Semblanza

EL FRANCÉS QUE VINO DESDE ÁFRICA COMO DISEÑADOR DE PLANES DIRECTORES Y TERMINÓ ENAMORADO DESCIFRANDO LA URBANIZACIÓN EN COLOMBIA

### 1. Trayectoria vital

Cuando, al comenzar la clase sobre teoría urbana en la Escuela de Arquitectura de la Universidad del Valle, sus estudiantes escuchaban, en un castellano afrancesado, la frase “estamos tomando Mierda”, para referirse a la barbaridad de tener el acueducto de la ciudad justo después de que las cloacas del alcantarillado desemboquen en el río Cauca, éstos no podían contener la sensación de escalofrío y del inicio de la pérdida de algunas de sus ingenuidades intelectuales respecto a la configuración urbana en Colombia. Se percataban inmediatamente de que se encontraban ante un profesor con el carácter, la vehemencia y la sabiduría para postular una contundente tesis sobre la ciudad colombiana, no escuchada con tal claridad y coherencia hasta la fecha en sus años de formación como arquitectos.



Jacques Aprile, es francés de nacimiento, artista de corazón, exiliado por convicción, urbanista e historiador por compromiso y colombiano por amor. Habitante de los lugares sentimentales de su memoria: su París querida enredada en un cepillo de dientes de cerdas naturales de jabalí, buscado compulsivamente cada verano –vino a descubrir recientemente que ya no fabrican más, porque las manufacturas de hace más de dos siglos cerraron–. Desde cuentos infantiles del embrujo africano y los olores profundos y colores provocativos de la manigua del pacífico colombiano como emergidos de un cuadro Fauvista, hasta el estudio del apartamento del décimo piso en el sur de Cali, en donde observa el amanecer y el nevado del Huila en la cordillera central, el balcón desde donde cada atardecer ve morir el sol tras los “Farallones de Cali” hay una trayectoria vital apasionada por conocer.

Nació en París en medio de los horrores de las dos guerras mundiales (1931). Sus sueños y estudios artísticos fueron interrumpidos (1951) por el reclutamiento que le hizo el ejército francés para pasar un tiempo en Alemania. De regreso, se vio envuelto en la concepción y el diseño de planos para la reconstrucción francesa, después de los desastres de la guerra. Desde ese momento, aunque con unos estudios en urbanismo nunca terminados en su querida París, un urbanista había nacido vinculado con el trabajo de planes de urbanismo y diseño hasta 1963, profundamente influenciados por los postulados de la arquitectura moderna de los Congresos Internacionales de Arquitectura Moderna -CIAM- liderados por Le Corbusier, que tenían a los planes directores en boga, desde los años cincuenta, recorriendo el mundo desde Chandigarh (India) hasta Tumaco (Colombia) pasando por Brasilia (Brasil).

Por sus profundas convicciones libertarias no soportó la comodidad y el horror colonialista europeo, e inició el camino del exilio por convicción. Los relatos de infancia de la profunda África, lo llevaron a misiones oficiales de cooperación técnica internacional del Ministerio de Relaciones Exteriores francés y recaló, inicialmente, en África, Etiopía,

su primer destino (1964-1966). Allí pone a prueba su conocimiento como urbanista en el desarrollo de un plan director para su capital Adis Abeba. Es en África donde se enfrenta por primera vez, en carne propia, a los totalitarismos, la corrupción, la politiquería, el despojo, la expulsión y a la cruda realidad de las colonizaciones europeas.

Después de “templarse” en África, en nueva misión oficial de cooperación, esperando ir a la Columbia Británica canadiense, llegó a Bogotá (Colombia) el 9 de abril de 1966 (1966-1970) para desarrollar un plan de urbanismo en Popayán y colaborar con la Universidad Nacional en la creación de departamentos de Urbanismo, primero en Bogotá y luego en Medellín.

En ese periodo conoció a Gilma Mosquera –única alumna que hablaba francés–, estudiante de Arquitectura de la Universidad Nacional (1966) en calidad de traductora, quien terminó, a la postre, siendo su compañera inseparable. Gilma, le traducía la realidad del país al francés desde el amor. Lo acompañó en su corta estadía en Angola (1970-1971), donde llegó por la propuesta que le hizo la Cooperación Técnica francesa para desarrollar un plan urbano en Luanda, su capital. Tiempos turbulentos, para el pueblo angolés que buscaba liberarse de su invasor portugués. Aprile llegó a ser señalado y expulsado por la administración portuguesa de Angola acusado de respaldar el movimiento independentista.

De regreso a Francia, sin trabajo, retornó nuevamente a Colombia (1972). Fue su segunda y definitiva estadía en la que su importante experiencia y trayectoria, así como su coherente compromiso intelectual, académico y político en el urbanismo, empieza a materializarse en su actividad docente e investigativa centradas en el develamiento del proceso de urbanización en Colombia. Las universidades de Bogotá, Medellín y, finalmente, Cali, contaron con su presencia y fueron plataformas desde las cuales el urbanismo y la historia urbana colombiana ya no fueron las mismas.



## 2. La obra publicada

Con un vasta obra publicada que inicia en 1971 con la publicación, en París, de *Colombie* y continúa hoy y termina –por ahora– con la colaboración en un libro colectivo del departamento de historia de la Universidad del Valle, *Historia de Cali siglo XX* y otro tanto en documentos inéditos o perdidos en anaqueles de alcaldías o bibliotecas. Su libro *Notas sobre la fundación de Tuluá* (2010) estuvo refundido más de veinte años, en un sobre de manila, en la biblioteca municipal de Tuluá y fue hallado en un trasteo. Luego fue publicado gracias a la insistencia del escritor Gustavo Álvarez Gardeazábal, quien consideró que no era de poca monta corregir la historia oficial de la fundación de Tuluá, al evidenciar cómo el poblado de indios de San Bartolomé de Tuluá fue anterior a la conformación del trapiche de Juan de Lemos en el sitio de Palomestizo.

Bajo el seudónimo de “Urbano Campo” –estrategias de protección frente al ‘Estado de Sitio’– publicó dos libros: *La urbanización en Colombia* (1977) y *Urbanización y Violencia en el Valle* (1980), que vendrían a plantear sus líneas guía de investigación: la urbanización en Colombia y el Valle del Cauca, atravesados por la preocupación en el crecimiento demográfico; la violencia en el campo, los despojos y expulsión de los campesinos a las ciudades y el crecimiento de las ciudades.

De sus trabajos publicados destaca la serie *La ciudad colombiana* Tomo I (1991); Tomo II (1992); Tomo III (1996) y el Tomo IV (2010). En ellos, se encuentra una exploración social e histórica de largo alcance y un universo impresionante sobre un país conformado, primordialmente, por ciudades y municipios. Alberto Saldarriaga, citado por Ricardo Sánchez en *Viviescas* (2002) a propósito de los dos primeros tomos, manifestó que es “la gran obra sinfónica sobre la urbanización en Colombia” (pp. 304-305).

## 3. Sus enfoques y postulados

La frustración de los planes directores –herencia de los Congresos de Arquitectura Moderna, CIAM, liderados por Le Corbusier– que le produjeron los fracasos de los intentos de diseñar los planes de Popayán (1966); Neiva (1967) y Pitalito (1967- 68), lo hicieron consciente de lo inútil que era aplicar en Colombia lo estudiado en Francia. Los planes directores eran para el diseño de ciudades “ex-novo” y acá se quisieron implementar como muestra de desarrollo sobre los tejidos existentes, lo cual los llevaría al fracaso rotundo. Reconoce Aprile (2012) que “La historia universal de la ciudad que me enseñaron Pierre Lavedan y Maximilien Sorre nunca había mirado por este lado del planeta. El curso de estadísticas y las densidades de Auzelle, no daban cuenta de la problemática demográfica que encontré en Colombia” (pp. 7-8).

Postula que es histórica y sistemática la colonización y el despojo como factor de la urbanización en Colombia. Plantea que se pasó de la colonización de España a la de Inglaterra (empresa libertadora) y posteriormente a EE-UU. Concluye que ahora nos encontramos en una fase del coloniaje de la globalización donde son “bloques de corporaciones multinacionales” las que juegan el rol que antes jugaban las naciones metrópolis. Ejemplifican esto, casos como Carguill y Riopaila comprando ilegalmente baldíos en el Vichada, según lo publicado recientemente por los medios de comunicación.

En el modelo territorial esbozado por Aprile son los comerciantes –no los industriales– los que, desde la Independencia, han planificado y urbanizado las ciudades y el país. Se convirtieron en terratenientes y luego en urbanizadores. Estos comerciantes, la mayoría, inicialmente, extranjeros (Liévano, Gutt, Kopp, Eder, Isaacs, Sardi, etc.) establecieron un maridaje con el poder político desde el cual han funcionalizado al Estado y sus políticas y programas al servicio de sus intereses.



Constata, cómo, a partir de los años cincuenta Colombia vive una “Urbanización demográfica”; identifica un porcentaje creciente de la población habitando ciudades, fenómeno que a diferencia de Europa donde la industrialización provocó un importante desplazamiento de la población desde las actividades agrícolas hacia las del sector manufacturero, no se presentaba igual en Colombia, donde era —en su criterio— producto de la expulsión de campesinos desde el despojo violento histórico a las ciudades y su consecuencia en la emergencia de “Barrios que brotaban” a diario en Bogotá y las grandes y pequeñas ciudades colombianas. Llegó a interpretar tal fenómeno como la emergencia de una “agro-cultura urbana” (Aprile, 1990), producto de la persistencia en las ciudades de prácticas y mentalidades rurales, que vienen planteando un conflicto cotidiano entre las precarias prácticas urbanas y las rurales, dando a la ciudad la imagen de auténticos “pueblos grandes”.

Sus tesis las demuestra en indicadores del PIB nacional y en datos de los gremios del sector (ANDI, FENALCO, Cámaras de Comercio), que le permiten sostener por qué no comparte la teoría de la “atracción de las ciudades” desde su desarrollo industrial, enfatizando que nunca ha habido una auténtica industria poderosa en el país y que realmente lo que ha ocurrido es una expulsión sistemática desde el campo, frente a lo cual prefiere no hablar de “invasiones” sino de “expropiaciones” de los campesinos allegados a la ciudad. Reconoce en ello, formas de adaptación y de justicia por mano propia frente al “laissez faire, laissez passer” del Estado en las expulsiones y su falta de políticas de acogimiento en las ciudades.

En fin, una actividad que se inició sin pretensiones de sabiduría, según el mismo Aprile (2012) “para su deseo y curiosidad, con el fin esencial de alegrar su vida; algo distinto al saber con mayúsculas, cargado de erudición, de prestigio y de solemnidad” (p. 7), terminó convirtiéndolo en referente obligado de la investigación urbana en Colombia, sin proponérselo.

**Edgar Novoa Torres**  
**Bogotá, Colombia 2013**  
**Pedro Martín Martínez**  
**Cali, Colombia 2013**



## Referencias

- Aprile-Gnisset, J. (1977). La urbanización en Colombia. Bogotá: Ediciones Armadillo.
- Aprile-Gnisset, J. (1979). Tipologías urbanas del Valle del Cauca. Cali: Universidad del Valle.
- Aprile-Gnisset, J. (1980). Urbanización y violencia en el Valle. Bogotá: Ediciones Armadillo.
- Aprile-Gnisset, J. (1990). A propósito de la “cultura urbana”. Revista Planta libre (4-5). Cali. Universidad del Valle.
- Aprile-Gnisset, J. (1992). La ciudad colombiana. Tomo I y II. Cali: Edición Banco Popular
- Aprile-Gnisset, J. (1996). La ciudad colombiana. Tomo III. Cali: Universidad del Valle.
- Aprile-Gnisset, J. (2010). La ciudad colombiana. Tomo IV. Cali: Universidad del Valle.
- Aprile-Gnisset, J. (2010) Notas sobre la fundación de Tuluá. Cali: Universidad Central del Valle.
- Aprile-Gnisset, J. (2012). El oficio del investigador. Ponencia en el XVI Congreso colombiano de historia. Universidad Surcolombiana. Neiva. Colombia.
- Viviescas, F., et al (Comps.) (2002) La ciudad: hábitat de diversidad y complejidad. Cátedra Manuel Ancizar (1999) Pensar la ciudad: una mirada hacia el próximo milenio. Facultad de Artes – Universidad Nacional de Colombia. Bogotá. Colombia.





**FRANCE**  
IN  
DEPARTMENTS  
1790

Longitude West 0 Longitude East 2 4 VI 6 VII 8 VIII 10



## PRESENTACIÓN

La Red Internacional de Estudios sobre Territorio y Cultura (RETEC) nació en 1999 y se formalizó jurídicamente en 2010 cristalizando más de una década de reflexión conjunta por parte de un grupo de científicos y académicos de distintas disciplinas y países latinoamericanos y europeos interesados en desentrañar las complejas relaciones entre los territorios y las culturas que los generan.

Con el objetivo siempre renovado de contribuir a los debates sobre el tema, la RETEC realiza seminarios, publicaciones y otras experiencias científicas y académicas que han permitido ir tejiendo entre sus miembros diálogos fructíferos. En el presente se ha convertido en una auténtica escuela de pensamiento en los Estudios Territoriales, que se ha ido fortaleciendo a partir de la diversidad de enfoques y la complementariedad entre la vertiente teórica y su aplicación práctica.



Como los vínculos entre territorios y culturas no son simples ni estables, la RETEC dedica parte de sus esfuerzos a una constante investigación sobre sus límites y posibilidades, a menudo inspirándose en otros pensadores que, sin pertenecer a la Red, comparten sus intereses y objetivos. De ahí surgió la idea de otorgar un premio para reconocer la trayectoria de aquellos que han proporcionado complejidades, teorías, ideas o trabajos aplicados a los investigadores que han venido detrás. Ellos son los gigantes sobre cuyos hombros descansan las hipótesis que se desarrollarán en el futuro. Porque el saber, como el mar de Verlaine, siempre se encuentra en sus inicios.

La Mención RETEC tiene un formato y contenido en papel fragmentario e inconcluso de la actividad en contexto de esas complejidades, teorías, ideas o trabajos aplicados. Fragmentario porque abarca numerosos aspectos de la vida, que se van encajando unos a otros como las piezas de un puzzle. Fragmentos de conversaciones, de pensamientos, de lecturas se van hilando juntos para crear tramas de sentido que acaban conformando certidumbres y transformando argumentos. Inconcluso porque siempre sugiere un más allá, un párrafo no escrito que puede dar un giro a lo pensado. Por ello, este premio es una sugerencia, un guiño creativo para quien lo recibe, en la esperanza de que vea en él un estímulo más en su ardua tarea de constructor de mundos.

María García Alonso  
Presidenta RETEC  
Madrid, España 2013



## EL LIBRO DE TODOS LOS COLORES DE LA TIERRA

*Las leyes y usos de los persas he averiguado que son estas. No acostumbran erigir estatuas, ni templos, ni aras, y tienen por insensatos a los que lo hacen: lo cual, a mi juicio, dimana de que no piensan como los griegos que los dioses hayan nacido de los hombres. Suelen hacer sacrificios a Júpiter, llamando así a todo el ámbito del cielo, y para ello se suben a los montes más elevados. Sacrifican también al sol, a la luna, a la tierra, al agua, y a los vientos; siendo estas las únicas deidades que reconocen desde la más remota antigüedad.*

*Herodoto de Halicarnaso  
Los Nueve Libros de la Historia  
Capítulo CXXXI*

Pensar en que “los dioses no han nacido de los hombres”, y desde esa creencia ver al sol, a la luna, a la tierra, al agua y a los vientos como las únicas deidades, exige a los hombres humanar el poder supremo de que se creían dotados, para re-conocerse en su entorno, sus diferentes y en sus mismos.

El re-conocimiento asumimos, pasa por algo más que una designación, es la apuesta por poner en evidencia el medio y la forma de representarse a si mismo y a los otros.

Para la Red Internacional de Estudios sobre Territorio y Cultura -RE-TEC- esa representación es de si una distinción, una Distinción que hemos coincidido en nombrar como El Libro de Todos los Colores de la Tierra. Un libro que a cada designación aparece como un diario, una paginación incompleta para que el Distinguido pueda seguir consignando en ese diario, sus nuevas disquisiciones o sencillamente continuar anotando sus propios colores.

Esta Distinción RETEC se dará cada año y podrán postular a ella o ser postulados, personas o colectividades que tengan una trayectoria amplia, rigurosa y comprometida con el estudio o la gestión social de la relación territorio y cultura.

El Libro de Todos los Colores de la Tierra es la muestra en color, formas y contenidos con el cual la RETEC honra la trayectoria, la vida de una obra y de su autor. Página a página recogerá siempre lo que la obra ha hecho de su autor, sus modelamientos, sus miradas lejanas y sus viajes re-traídos como una memoria donde los recuerdos no son en nada nostalgias, son presentes continuos que nos han animado a nosotros como territorialistas, a seguir los marcajes de palabras hechas conceptos, de conceptos vividos, de realidades rearmadas en el lugar del territorio.

Béatriz Nates Cruz  
Manizales, Colombia 2013





**HABITATS Y SOCIEDADES  
DEL PACIFICO**



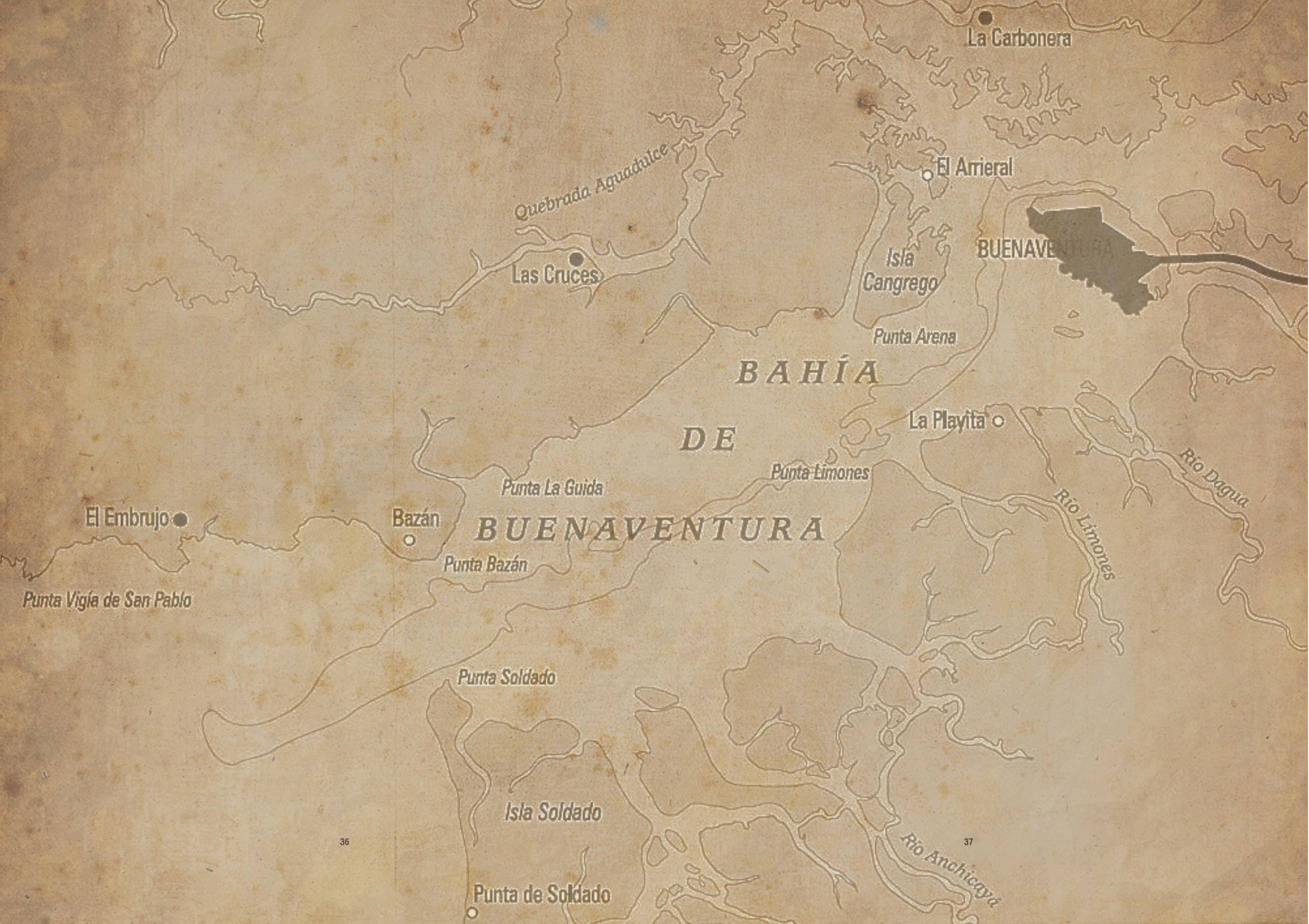
## HABITATS Y SOCIEDADES DEL PACIFICO

Como primero de una serie de siete volúmenes estos investigadores del Centro de Investigaciones en Territorio, Construcción y Espacio, de la Escuela de Arquitectura de la Universidad del Valle, nos entregan un “examen de la dimensión histórica del poblamiento y de la configuración del sistema urbano-regional moderno” correspondiente a la Bahía de Solano en la Costa Pacífica Norte de Colombia. Los otros volúmenes por venir versarán sobre la comarca central del río Atrato (vol. 2), las aldeas del río San Juan (vol. 3), las aldeas marítimas y fluviales de la costa de Buenaventura (vol. 4), el puerto-ciudad de Buenaventura (vol.5), Nuquí, entre aldea y ciudad (vol. 6) y Tumaco (vol. 7), tomados como focos de consideraciones más generales sobre urbanismo y vivienda. La serie anunciada es el resultado de un largo y sostenido esfuerzo de esta pareja de mujer arquitecta y hombre urbanista, iniciado en Quibdó, 1966, con una visita de un mes por las aldeas fluviales del Atrato. Eran ellos entonces investigadores–arquitectos planificadores– de la Universidad Nacional, que no pensaban aún que las circunstancias de la vida los llevarían pronto a la Facultad de Arquitectura de la









La Carbonera

El Arrieral

Quebrada Aguadulce

Las Cruces

Isla Cangrego

BUENAVENTURA

Punta Arena

BAHÍA

DE

La Playita

Punta Limones

Punta La Guida

El Embrujó

Bazán

BUENAVENTURA

Punta Bazán

Punta Vigía de San Pablo

Punta Soldado

Isla Soldado

Punta de Soldado

Río Anchicaya

Río Limones

Río Dagua











Lined writing area on page 42.

Lined writing area on page 43.



Lined writing area on page 44.

Lined writing area on page 45.



Lined writing area on page 46.

Lined writing area on page 47.











Lined writing area on page 52.

Lined writing area on page 53.







Lined writing area on page 56.

Lined writing area on page 57.







MER DES ANTILLES

(MER DES CARAIBES)

ANALIS SPHEROIDAL & UNIVERSEL DE GEOGRAPHIE  
 (ANCIENNE COLOMBIE.)  
 N° GRENADÉ, VÉNÉZUELA, ÉQUATEUR.  
 GUYANES.  
 DRESSÉ PAR P. A. GARNIER, GÉOGRAPHE.

Paris, chez M. BIGNON, 1860. (N° 107 de la collection N° 6.)  
 ÉCHELLES.  
 Mètres de 0 à 1000.  
 Miles de 0 à 100.  
 Mètres de 0 à 1000.  
 Miles de 0 à 100.



































AUDIENCIA DE MEXICO  
 Par N. SANSON d'Abbeville  
 Geogr. ordin' du Roy.  
 Avecq Privil' p' 20 Ans  
 1657

AUDIENÇA DE

GOLFE

DE MEX

XICQUE

ADALA

AUDI

FLORIDA

RA

EN

TLASCA

ACAN

MEXICO

ME

MER DE

PACIFIC

LOS ANG

XI TABAS

SUD,

ou

QUE

AUDIENÇA

DE

GUA

HONDU

RAS

TIMALA







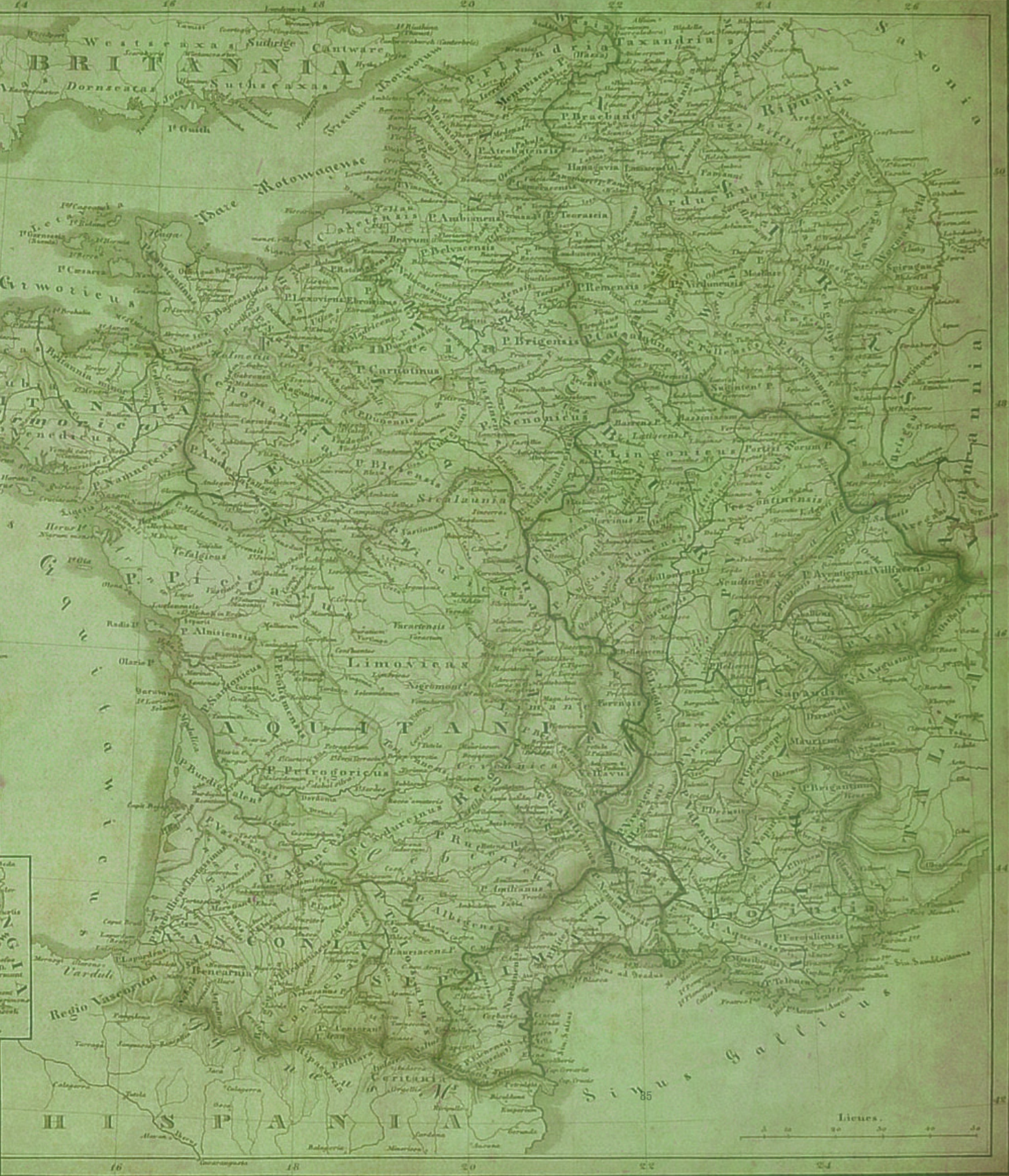
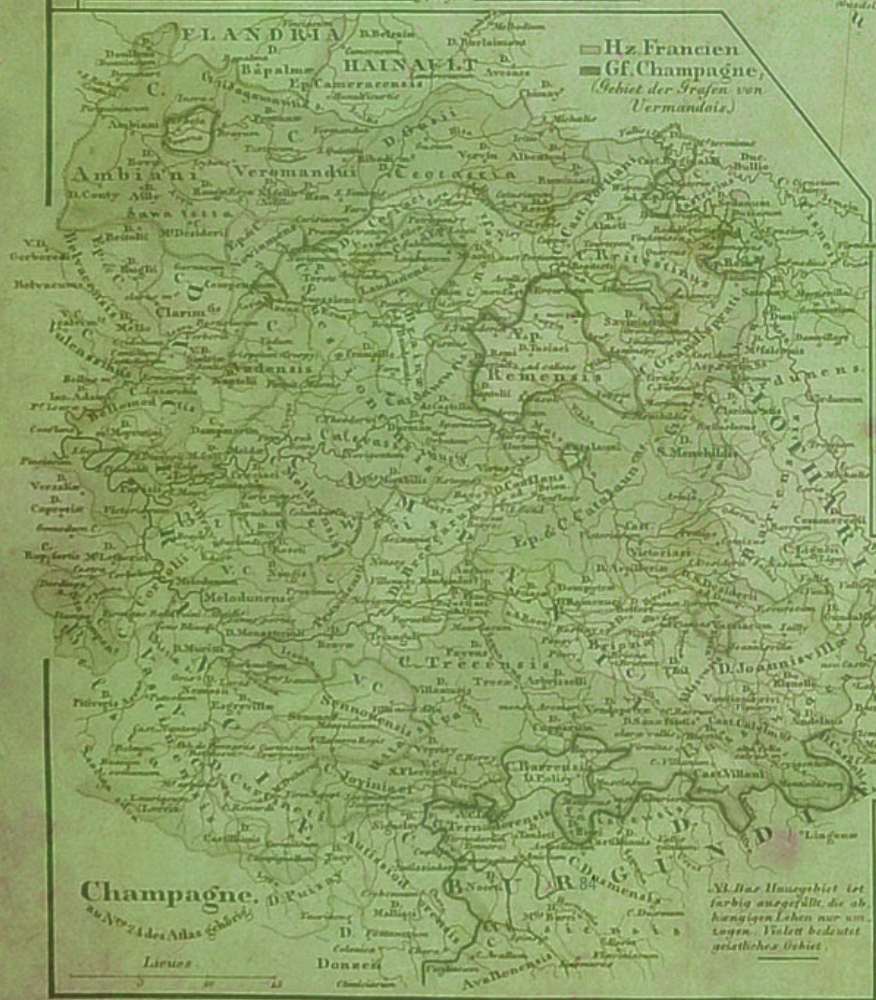








Die REICHE der FRANKEN in GALLIEN unter den Merovingern.



St. Das Hauptgebiet ist farblich ausgefüllt, die absonderlichen Ländchen nur mit rotem. Viel ist bedeckt geistliche Gebiet

Lieues. 0 10 20 30 40 50















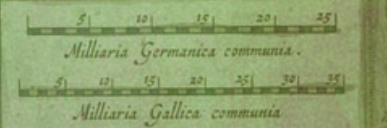
VENEZUELA,  
cum parte Australi  
NOVÆ ANDALUSIÆ.



VE NEZUELA.

PARIA.

NUEVA ANDALUSIA.



AMSTELODAMI,  
Henricus Hondius Excudit.

65280  
1630  
Abauit 1736

Sculpsit E. S. Hamersandti et S. Rogers.















A terra do Brazil he a que parte alinha vermelha desta da peru. a qual linha he a demarcacao que os reys de castella ou catholicos dom fernão e dona izabel e elrey dom joão 2.<sup>o</sup> de Portugal fizeram. no delcobrimto geral. as capitãias que haõ repartidas per linhas vermelhas. São Nerys que os reys de Portugal dom Manuel e dom joão seu filho. o heredeiro deste nome fizeram a honra que muy bem os serviram no descobrimto e conquista das Indias orientaes. a que ditz de sua Magestade soy de Sr. Pereira reymão q. metendo ficando sem erde. ficou a Corpa. nella esta a b. h. u. deito dolos santas e. Cidade do Salvador onde assiste o gouernador e obispo. todas as mais lam Villas. excepto a cidade de São de bahia no Rio de Janeiro capitãia de Pero de Gões. a qual cidade soy tomada dos francezes pelo gouernador M. de São. as melhores e mais ricas destas capitãias. São de sua Magestade e a de Jorge dalbuquerque. estas lam as que mais yngenes tem de alicar. e ali tem mais trade de mercaderes tem cada hua destas capitãias pela costa do mar 50. legoas. e pera e sertão tanto ate chegar a linha da demarcacao como na repartida destas fese. he pouada esta terra do Brazil de da de portuguezes quãto dgem as capitãias. e fõmente hã costa do mar equãde muito 13. 20. legoas pelle sertão. hemuy pouada do genbu da terra. tem muitas malimentos. em partes della ha Ouro alli de Minas como de lauge.

TROPICO DE CAPRICORNIO

Scala de 100. legoas repartidas por 2. 10. e 50.

LINHA DA DEMARCAÇÃO



Horizontal lines for writing on the left page.

















M E R O C E A N O C C I D E N T A L

M E D I T E R R A N E E

M E R

L'ESPAGNE  
 suivant les dernières  
 Observations de l'Academ<sup>e</sup>  
 Royale des Sciences

Lieux communs de France

C. Lortegal  
 la Corogne  
 C. Fraxisterre  
 Compostelle  
 Mondoñedo  
 Lugo  
 Pontevedra  
 Orence  
 Bayona  
 Tury  
 Minhar  
 Braganca  
 Braga  
 Villa Real  
 Porto  
 Avaros  
 Coimbra  
 Letria  
 Alcantara  
 Alanguer  
 Portalegre  
 Lisbonne  
 Elvas  
 Evora  
 Seuval  
 Beja  
 Xerez de Badajoz  
 Xerez de Cadix  
 Algarve  
 Lagos  
 Sagvira  
 Faro  
 Cadix  
 Berger  
 Detroit de Gibraltar  
 Tanger

San Millana  
 Leon  
 Leon  
 Palancia  
 Burgos  
 Colhorra  
 J. Domingo  
 Valladolid  
 Douro  
 Avila  
 Segovia  
 Madrid  
 Alcala  
 Castille  
 Cuentas  
 Toledo  
 Cuidad Real  
 Alcaraz  
 Badajoz  
 Elberne  
 Xerez de Badajoz  
 Xerez de Cadix  
 Ecija  
 Seville  
 Grenada  
 Vera  
 Malaga  
 S. Lucas  
 Ronda  
 Gibraltar  
 Ceuta

Bilbao  
 Pampelune  
 Pau  
 Oleron  
 Navarre  
 Balbastro  
 Saragoce  
 Huesca  
 Aragon  
 Calatayud  
 Tortose  
 Tarragona  
 Ebre R.  
 Segorbe  
 Boriona  
 Valence  
 Gandia  
 Yativa  
 Alicante  
 Murcia  
 Carthagena  
 Grenade

FRANCE  
 Agen  
 Toulouse  
 Languedoc  
 Montpellier  
 Narbonne  
 Toulouse  
 Golfe de Lyon  
 Perpignan  
 Roses  
 Palamos  
 C. Palafugel  
 L. Minorque  
 Alcudia Majorque  
 P. Mahon  
 I. Majorque  
 I. Cabrera  
 I. Yvica  
 I. Formentera





COMUNIDADES NEGRAS  
EN EL PACÍFICO COLOMBIANO



## COMUNIDADES NEGRAS EN EL PACÍFICO COLOMBIANO

Marcada por la marginalidad, la pobreza, la insalubridad, el analfabetismo, en resumen, subdesarrollada incluso para las propias normas del país, la ciudad de Tumaco no deja de ser, para los habitantes de esta parte sur del litoral pacífico, la fachada de la modernidad, el polo de actividades económicas, del mercado de trabajo, de la oferta en educación y en salud tan limitada en el medio rural, de los intercambios comerciales, de las posibilidades de partida o de regreso. Otra paradoja aparece con frecuencia en las entrevistas: percibida desde Cali o Bogotá como una ciudad negra en una región pobre, Tumaco también fue una ciudad ocupada por negociantes y funcionarios blancos que veían en la región un posible desarrollo económico, hasta la década de 1950.

Las imágenes de la ciudad se confunden aún más en la medida en que uno se va acercando a ella y descubriendo prácticas urbanas múltiples y diferenciadas por grupos sociales: los jóvenes, los negros o los comerciantes no usan de la misma manera los espacios públicos o privados; cada uno le da forma, a su manera, a un medio urbano en el cual se reconocen y a partir del cual proyectan su existencia colectiva





















Escala para las distancias directas  
Antes de tener en el orden geográfico en línea correspondiente  
La milla circular vale 20000  
Aplicando a este punto se puede ver la siguiente

0 1 2 3 4 5 6 7 8 9 10 11 12 13 14 15 16 17 18 19 20 millas  
0 1 2 3 4 5 6 7 8 9 10 11 12 13 14 15 16 17 18 19 20 leguas

0 100 200 300 400 500 600 700 800 900 1000 metros

CARTA COROGRÁFICA  
DEL ESTADO DE  
**ANTIOQUIA**  
Construida con los datos de la Comisión Corográfica  
I DE ÓRDEN DEL GOBIERNO GENERAL,  
POR MANUEL PONCE DE LEÓN, INGENIERO  
I MANUEL MARIA PAZ  
BOGOTÁ  
1864









































































**LA CIUDAD COLOMBIANA**



## LA CIUDAD COLOMBIANA

En sus primeros trabajos Jacques anticipó muchos intereses que posteriormente habrían de cobrar importancia en la discusión sobre la ciudad: el proceso histórico de la formación, el valor de los centros históricos, la intervención en el tejido de la ciudad, la vivienda de los sectores populares. Cada uno de estos temas ha tenido un desarrollo, una continuidad y una síntesis. Dotado de una lucidez extraordinaria...

---

---

---

---

---

---

---

---

---

---

---

---































































































Este libro de todos los colores  
se terminó de imprimir en  
Talleres de Capital Graphic  
En la Sede Principal de la Universidad de Caldas, Colombia  
Manizales, Colombia  
Agosto de 2013